







bing Maps

**U-Bahn-Kaltental, BW, Deutschland****Triberger Straße 6, 70569 Stuttgart**

Fahren Sie mit der U1 bis zur Haltestelle Kaltental. Von dort sind es bis zum Büro ca. 10 Minuten Fußweg. Bitte beachten Sie, dass der Schritt 4 der Wegbeschreibung eine steile Treppe ist und es sich bei Schritt 5 um einen reinen Fußgängerweg handelt!

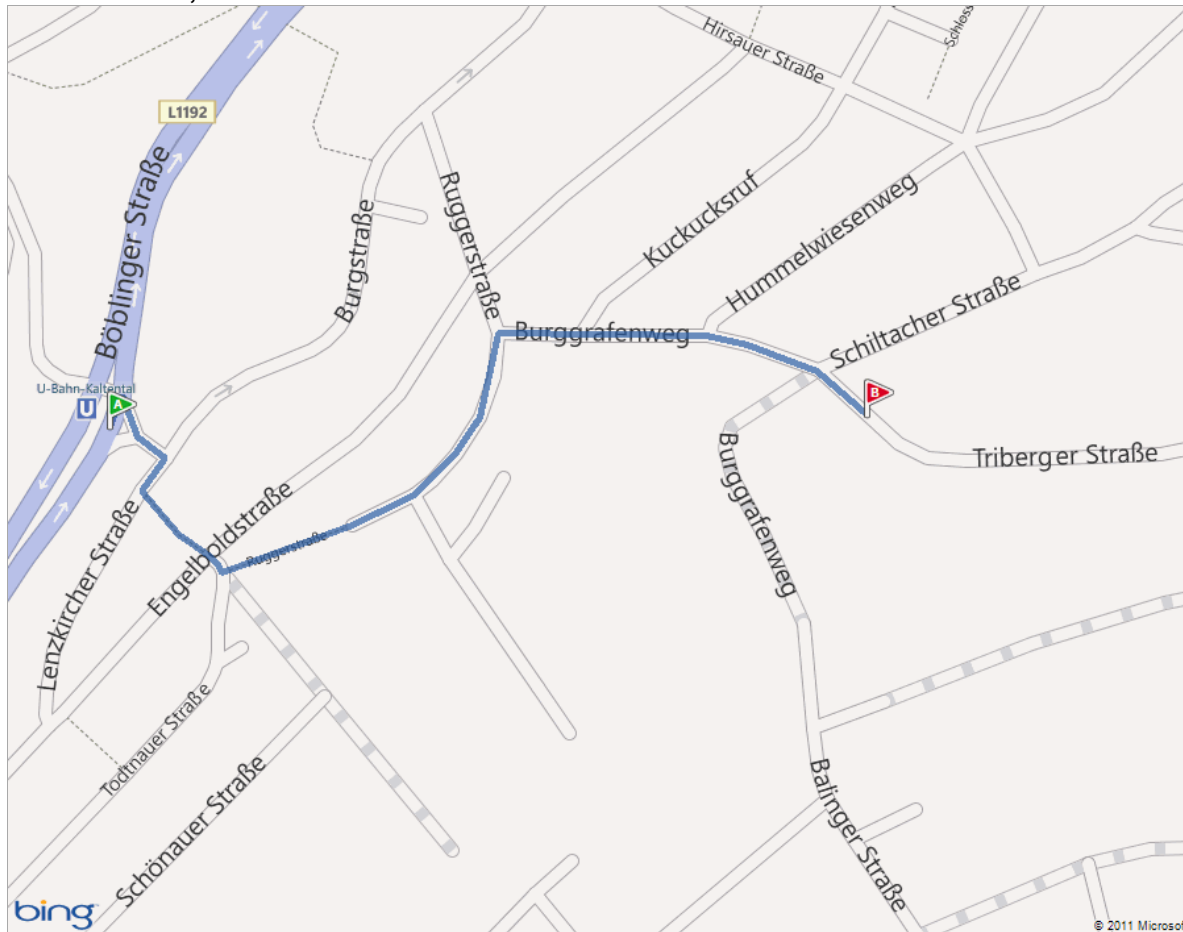
Strecke: **0.6 km, 8 Min.**

 <b>U-Bahn-Kaltental, BW, Deutschland</b>	<b>A-B: 0.6 km</b> 8 Min.
1. Verlassen Sie <b>Böblinger Straße / L1192</b> in Richtung Lenzkircher Straße	21 Meter
 2. Biegen Sie <b>rechts</b> auf <b>Lenzkircher Straße</b> ab	46 Meter
 3. Biegen Sie <b>rechts</b> ab, und bleiben Sie auf <b>Lenzkircher Straße</b>	25 Meter
 4. Biegen Sie <b>links</b> auf <b>Todtnauer Straße</b> ab	70 Meter
 5. Biegen Sie <b>links</b> auf <b>Ruggerstraße</b> ab	0.2 km
 6. Biegen Sie <b>rechts</b> auf <b>Burggrafenweg</b> ab	0.2 km
 7. Halten Sie sich <b>rechts</b> auf <b>Triberger Straße</b>	39 Meter
 8. Ankunft in <b>Triberger Straße 6, 70569 Stuttgart</b> <i>Die letzte Kreuzung ist Burggrafenweg</i> <i>Wenn Sie Triberger Weg erreichen, sind Sie zu weit gegangen</i>	

Diese Routenplaner unterliegen dem Microsoft®-Servicevertrag und dienen ausschließlich Informationszwecken. Es werden keine Garantien in Bezug auf Vollständigkeit und Genauigkeit übernommen. Bauarbeiten, Verkehrsaufkommen oder sonstige Ereignisse können dazu führen, dass die tatsächlichen Bedingungen von diesen Ergebnissen abweichen. Karten- und Verkehrsdaten © 2010 NAVTEQ™.

**Auf der nächsten Seite sehen Sie den Kartenausschnitt zur Wegbeschreibung.**

Strecke: **0.6 km, 8 Min.**



Dies war Ihre Kartenansicht im Browserfenster.

**A: U-Bahn-Kaltental, BW, Deutschland**



**B: Triberger Straße 6, 70569 Stuttgart**

